


 **Corredor verde Ribeirinho**


 **Principais Espaços Verdes**


- R1, Jardim da Torre de Belém
- R2, Jardim do Museu de Arte, Arquitetura e Tecnologia (MAAT)
- R3, Ribeira das Naus
- R4, Parque Ribeirinho Oriental
- R5, Parque do Tejo e do Trancão
- R6, Jardim Botânico Tropical
- R7, Jardim Afonso de Albuquerque
- R8, Jardim Vasco da Gama
- R9, Jardim da Praça do Império
- R10, Viveiros de Vila Correia
- R11, Jardins da Fundação Champalimaud


 Ponte ou Passagem Pedonal e ou Ciclável

 **Ciclovias**

 Concessões/ Cafeteria/ Quiosque


 Património Edificado


 Fitomonumento

 Geomonumento


 Miradouro

 Parque Hortícola


 Parque de Merendas


 Bebedouro

 Parque Infantil

 Equipamento de Ar Livre

 Estacionamento

 Estação de Metro

 Vedação

 Entrada



CÂMARA MUNICIPAL DE LISBOA
DIREÇÃO MUNICIPAL DE AMBIENTE, ESTRUTURA VERDE,
CLIMA E ENERGIA
DEPARTAMENTO DA ESTRUTURA VERDE
NÚCLEO DE INFORMAÇÃO GEOGRÁFICA

Corredores Verdes de Lisboa e Pontos de Interesse
Corredor Verde Ribeirinho CENTRO

Data: 2020 Escala A3: ... Nº de Folha: 1

Fonte da informação: Lisboa Interactiva/ DMAEVICE_DEV_NIG

Sistema de referência: Hayford-Gauss, Datum 73



0 150 300 600 m