

Período entre 01/03/2021 e 01/04/2021

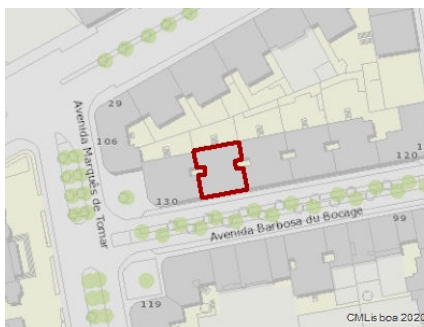
**Local:**

Freguesia:

Avenidas Novas

Morada:

Edif. 1 Av Barbosa du Bocage 128-128B



2303403006001

**Identificação:**

Processo: 53/EDI/2021 Procedimento: Licença Data Entrada: 01-03-2021  
 Operação Urbanística: Alteração Durante a Execução da Obra (Alteração ao projecto de arquitectura)  
 Serviço: Departamento de Licenciamento Urbanístico

**Caracterização Urbanística:**

Uso Dominante: Habitação - Familiar Área de Construção (m2): 1771.38

**Condicionantes e Instrumentos de Planeamento (resultantes de intersecção cartográfica):**

Carta Municipal do Património :

CMP - Conjuntos Arquitetónicos - Código IMP: 23.34

CMP - Conjuntos Arquitetónicos - Código IMP: 23.94

Período entre 01/03/2021 e 01/04/2021

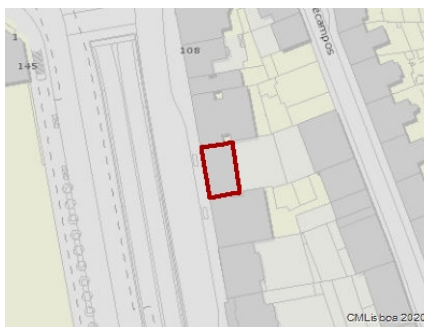
**Local:**

Freguesia:

Alvalade

Morada:

Edif. 1 Av da República 102-102C



0400105025001

**Identificação:**

Processo: 56/EDI/2021 Procedimento: Parecer Prévio Data Entrada: 03-03-2021  
 Operação Urbanística: Op. Urbanísticas promovidas pela Adm. Pública  
 Serviço: Divisão de Projectos de Edifícios

**Caracterização Urbanística:**

Uso Dominante: Habitação - Familiar Área de Construção (m2):

**Condicionantes e Instrumentos de Planeamento (resultantes de intersecção cartográfica):**

Carta Municipal do Património :

CMP - Conjuntos Arquitetónicos - Código IMP: 04.23

Período entre 01/03/2021 e 01/04/2021

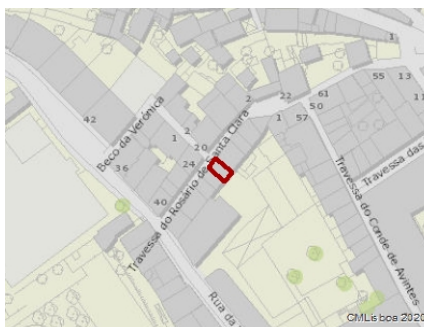
**Local:**

Freguesia:

São Vicente

Morada:

Edif. 1 Tv do Rosário de Santa Clara 23-25



5100902029001

**Identificação:**

Processo: 63/EDI/2021 Procedimento: Licença Data Entrada: 08-03-2021  
 Operação Urbanística: Alteração Durante a Execução da Obra (Alteração ao projecto de arquitectura)  
 Serviço: Departamento de Licenciamento Urbanístico

**Caracterização Urbanística:**

Uso Dominante: Habitação - Familiar Área de Construção (m2): 145.02

**Condicionantes e Instrumentos de Planeamento (resultantes de intersecção cartográfica):**

Carta Municipal do Património :

CMP - Logradouros - Código IMP: 51.18

Período entre 01/03/2021 e 01/04/2021

**Local:**

Freguesia:

Arroios

Morada:

Edif. 1 R Gomes Freire 74A-74B



2401302041001

**Identificação:**

Processo: 64/EDI/2021 Procedimento: Licença Data Entrada: 08-03-2021  
 Operação Urbanística: Alteração Durante a Execução da Obra (Alteração ao projecto de arquitectura)  
 Serviço: Departamento de Licenciamento Urbanístico

**Caracterização Urbanística:**

Uso Dominante: Habitação - Familiar Área de Construção (m2): 691.71

**Condicionantes e Instrumentos de Planeamento (resultantes de intersecção cartográfica):**

Carta Municipal do Património :

CMP - Conjuntos Arquitetónicos - Código IMP: 24.05

Período entre 01/03/2021 e 01/04/2021

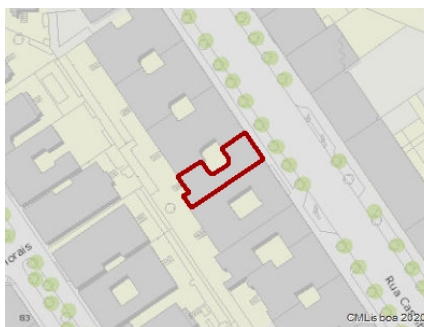
**Local:**

Freguesia:

Santo António

Morada:

Edif. 1 R Castilho 67-67B, 67 3º



4601401035001

**Identificação:**

Processo: 65/EDI/2021 Procedimento: Comunicação Prévia Data Entrada: 09-03-2021  
 Operação Urbanística: Alteração Durante a Execução da Obra (Alteração ao projecto de arquitectura)  
 Serviço: Departamento de Licenciamento Urbanístico

**Caracterização Urbanística:**

Uso Dominante: Habitação - Familiar Área de Construção (m2): 332.46

**Condicionantes e Instrumentos de Planeamento (resultantes de intersecção cartográfica):**

Carta Municipal do Património :

CMP - Conjuntos Arquitetónicos - Código IMP: 46.01

Período entre 01/03/2021 e 01/04/2021

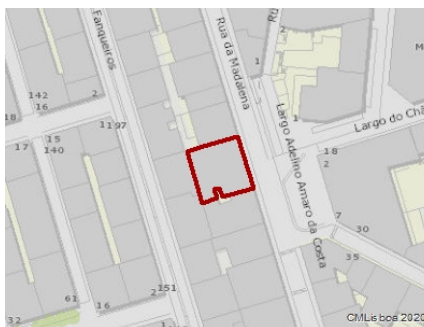
**Local:**

Freguesia:

Santa Maria Maior

Morada:

Edif. 1 R da Madalena 175-187



1900109028001

**Identificação:**

Processo: 74/EDI/2021 Procedimento: Licença Data Entrada: 15-03-2021  
 Operação Urbanística: Alteração Durante a Execução da Obra (Alteração ao projecto de arquitectura)  
 Serviço: Divisão de Projectos de Edifícios

**Caracterização Urbanística:**

Uso Dominante: Hotelaria - Outros Estabelecimentos Área de Construção (m2): 1876.45  
 Hoteleiros

**Condicionantes e Instrumentos de Planeamento (resultantes de intersecção cartográfica):**

Carta Municipal do Património :

- CMP - Imóveis - Código IMP: 19.19
- CMP - Imóveis - Código IMP: 19.21
- CMP - Imóveis - Código IMP: 48.84

# Ficha dos processos de obras particulares entrados na CMLisboa em imóveis da Carta Municipal do Património

Período entre 01/03/2021 e 01/04/2021

## Local:

Freguesia:

São Vicente

Morada:

Edif. 1 R dos Caminhos de Ferro Estação de Santa Apolónia



2901704023001

## Identificação:

Processo: 81/EDI/2021 Procedimento: Licença Data Entrada: 22-03-2021  
Operação Urbanística: Alteração Durante a Execução da Obra (Alteração ao projecto de arquitectura)  
Serviço: Divisão de Projectos de Edifícios

## Caracterização Urbanística:

Uso Dominante: Habitação - Familiar Área de Construção (m2):

## Condicionantes e Instrumentos de Planeamento (resultantes de intersecção cartográfica):

Carta Municipal do Património :

CMP - Logradouros - Código IMP: 29.17

CMP - Imóveis - Código IMP: 29.17

Período entre 01/03/2021 e 01/04/2021

**Local:**

Freguesia:

Avenidas Novas

Morada:

Edif. 1 R Filipe Folque 40-40B



5000602008001

**Identificação:**

Processo: 85/EDI/2021 Procedimento: Licença Data Entrada: 23-03-2021  
 Operação Urbanística: Alteração Durante a Execução da Obra (Alteração ao projecto de arquitectura)  
 Serviço: Departamento de Licenciamento Urbanístico

**Caracterização Urbanística:**

Uso Dominante: Habitação - Familiar Área de Construção (m2): 2306.90

**Condicionantes e Instrumentos de Planeamento (resultantes de intersecção cartográfica):**

Carta Municipal do Património :

CMP - Imóveis - Código IMP: 50.80