

Período entre 01/02/2023 e 01/03/2023

Local:

Freguesia:

Santo António

Morada:

Edif. 1 Rua de São José, 9-21



Cod SIG: 4501103034001

Identificação:

Processo: e-EDI/2023/132 Procedimento: EDI - Licença de obras de edificação Data Entrada: 05/02/2023

Operação Urbanística: Alteração

Serviço: DMU/DAGU/DSLAL

Caracterização Urbanística:

Uso Dominante: Área de Construção (m2): 1253.50

Condicionantes e Instrumentos de Planeamento (resultantes de intersecção cartográfica):

Carta Municipal do Património :

CMP - Logradouros - Código IMP: 45.28

CMP - Imóveis - Código IMP: 45.28

Período entre 01/02/2023 e 01/03/2023

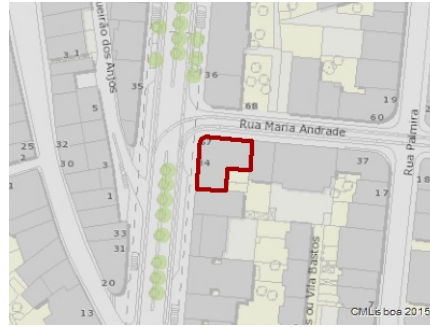
Local:

Freguesia:

Arroios

Morada:

Edif. 1 Rua Maria Andrade, 45-57| Avenida Almirante Reis, 34-34E



Cod SIG: 0602601025001

Identificação:

Processo: e-EDI/2023/163 Procedimento: EDI - Licença de obras de edificação Data Entrada: 10/02/2023

Operação Urbanística: Construção Nova

Serviço: DMU/DAGU/DSLAL

Caracterização Urbanística:

Uso Dominante: Área de Construção (m2): 1276.00

Condicionantes e Instrumentos de Planeamento (resultantes de intersecção cartográfica):

Carta Municipal do Património :

CMP - Conjuntos Arquitetónicos - Código IMP: 06.59

Período entre 01/02/2023 e 01/03/2023

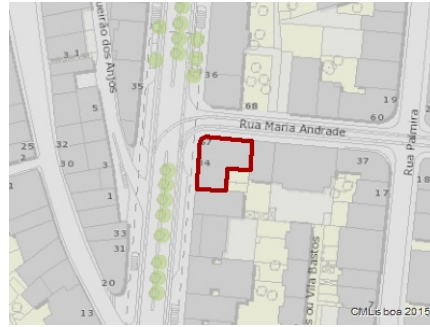
Local:

Freguesia:

Arroios

Morada:

Edif. 1 Rua Maria Andrade, 45-57| Avenida Almirante Reis, 34-34E



Cod SIG: 0602601025001

Identificação:

Processo: e-EDI/2023/210 Procedimento: EDI - Licença de obras de edificação Data Entrada: 22/02/2023

Operação Urbanística: Construção Nova

Serviço: DMU/DAGU/DSLAL

Caracterização Urbanística:

Uso Dominante: Área de Construção (m2): 1276.00

Condicionantes e Instrumentos de Planeamento (resultantes de intersecção cartográfica):

Carta Municipal do Património :

CMP - Conjuntos Arquitetónicos - Código IMP: 06.59

Período entre 01/02/2023 e 01/03/2023

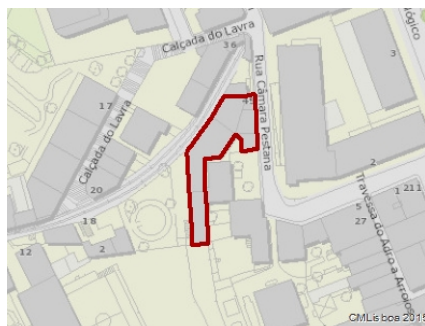
Local:

Freguesia:

Arroios

Morada:

Edif. 1 R Câmara Pestana 41-45



Cod SIG: 2400601002001

Identificação:

Processo: 56/EDI/2023 Procedimento: Licença Data Entrada: 27/02/2023
 Operação Urbanística: Alteração Durante a Execução da Obra
 Serviço: Divisão de Saneamento Liminar e Apoio ao Licenciamento

Caracterização Urbanística:

Uso Dominante: Turismo Área de Construção (m2): 1393.07

Condicionantes e Instrumentos de Planeamento (resultantes de intersecção cartográfica):

Carta Municipal do Património :

CMP - Logradouros - Código IMP: 24.50
 CMP - Imóveis - Código IMP: 24.50