







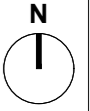


Legenda:

-  Limite da ORU
-  Limite da Unidade Intervenção
-  Praça
-  Vias partilhadas
-  Alinhamento da frente edificada

Equipamentos Propostos:

-  **A** Galeria - $\approx 150m^2$
-  **B** Centro de Dia - $\approx 550m^2$
-  **C** Atelier - $\approx 500m^2$

 CÂMARA MUNICIPAL DE LISBOA DMU DPU DPT	431_2_51_4	431_2_52_3
	431_4_11_2	431_4_12_1
ÁREA DE REABILITAÇÃO URBANA DA QUINTA DO FERRO		Procº 6 / PLU /2019
Operação de Reabilitação Urbana Equipamentos		Jul 2023
		04
1:1.000		
<small>Ortofotografia do concelho de Lisboa, cedida pela Direção Geral do Território e produzida com base na cobertura aerofotográfica digital, de 2018, adquirida pelo Instituto de Financiamento da Agricultura e Pescas, I.P. (IFAP) - Sistema de Referenciação Planimétrica: PT-TM66/ETRS 89; Projeção cartográfica: Transversa de Mercator; Resolução espacial: 25 cm; Licenciamento da Direção Geral do Território (DGT) habilitado pelo protocolo de cooperação celebrado com o Instituto de Financiamento da Agricultura e Pescas, I.P. Informação adicional encontra-se disponível em: https://www.dgterritorio.gov.pt/cartografia/fotografia-aerea</small>		