



Platform for Atlantic Geohazard Risk Management

Cláudia Narciso Pinto

Gestora do Piloto de Lisboa


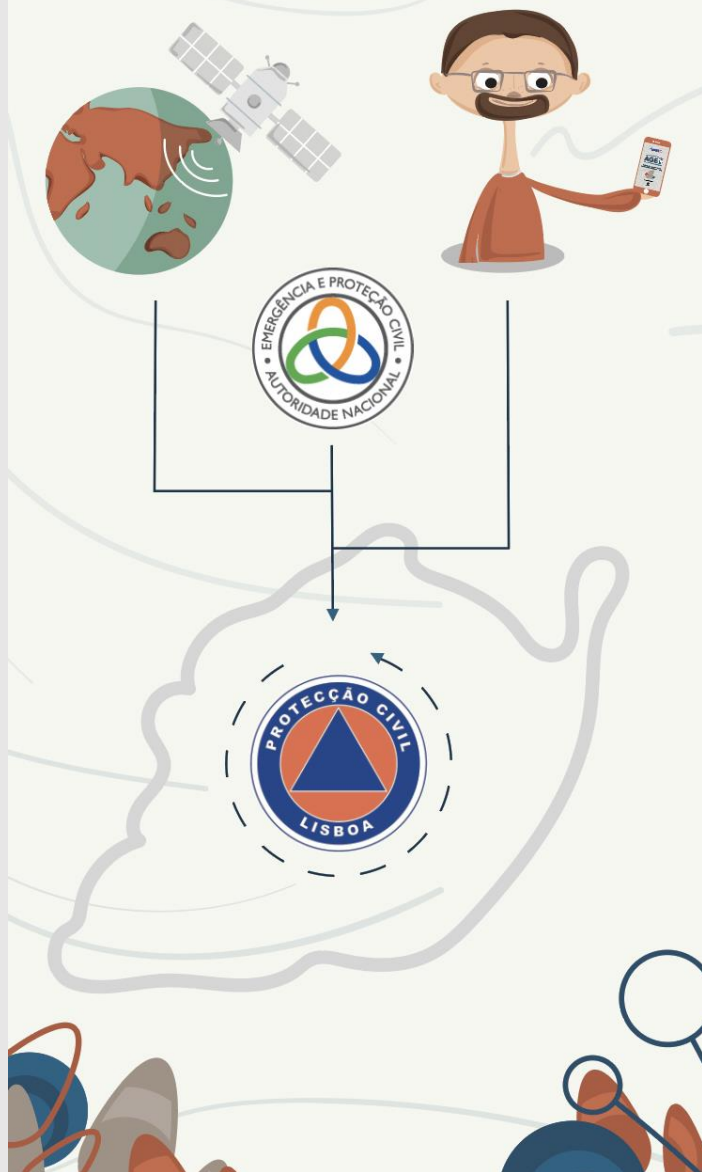


Piloto

Multirriscos de Lisboa



COPERNICUS E SISTEMAS DE GESTÃO DE RISCO



Com o **AGEO**, pretende-se testar uma nova forma de envolvimento entre a sociedade civil e as autoridades locais e demonstrar como o **envolvimento dos cidadãos** pode fortalecer os sistemas locais, regionais e nacionais de gestão de riscos, permitindo a **implementação de medidas de mitigação e otimização de resposta** face a uma **catástrofe**.

O Projeto pretende ainda promover o uso dos dados, produtos e serviços inovadores de programas de observação da terra, como o **Programa Copernicus**.

Stakeholders



APP AGEO

Através da app AGEO, o cidadão poderá reportar situações de risco que se localizem nas imediações da zona onde reside, estuda ou trabalha, permitindo às autoridades municipais um melhor acompanhamento e monitorização das várias situações que ocorrem na cidade.



APRESENTAÇÃO DO Projeto AGEO



O QUE É UM sismo?

O QUE É UMA inundação?




O QUE É UM deslizamento de terras?

O QUE É UM risco geotécnico?



RISKA



Ver no YouTube para gerir o risco geológico na área Atlântica.



Ver no YouTube



Ver no YouTube provocando a subida do nível da água.



Ver no YouTube



Ver no YouTube ou em terrenos lodosos